# Erläuterung der Kartendarstellung

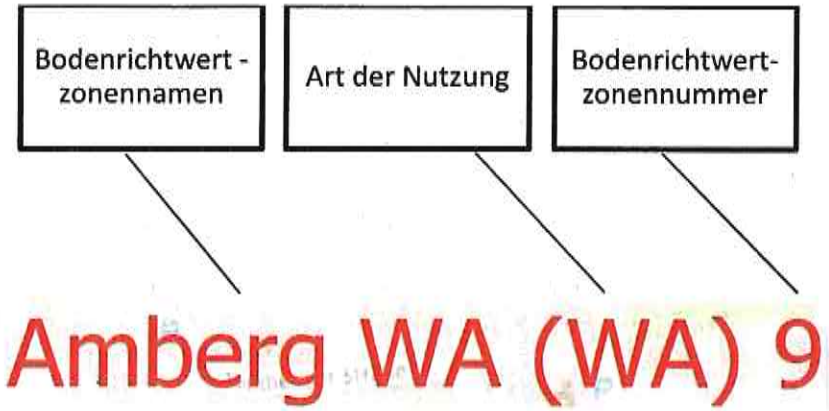


**Auflistung der Bodenrichtwerte**

| Gemeinde | Gemarkung | Ortsteil | BRW- Zonenname | Nummer | BRW [€/m²] | Nutzungsart |
|---|---|---|---|---|---|---|

**Abkürzungen**

| | |
|---|---|
| BRW | Bodenrichtwert |

| | |
|---|---|
| GR | Grünland |
| A | Ackerland |
| GE | Gewerbliche Fläche |
| M / MI | Gemischte Baufläche |
| MD | Gemischte Baufläche Dorfgebiet |
| MK | Gemischte Baufläche Kerngebiet |
| WA | Wohnbaufläche |
| SO | Sondergebiet |

# Gemeinde / Markt / Stadt: Bad Grönenbach
# Gebiet: Bad Grönenbach

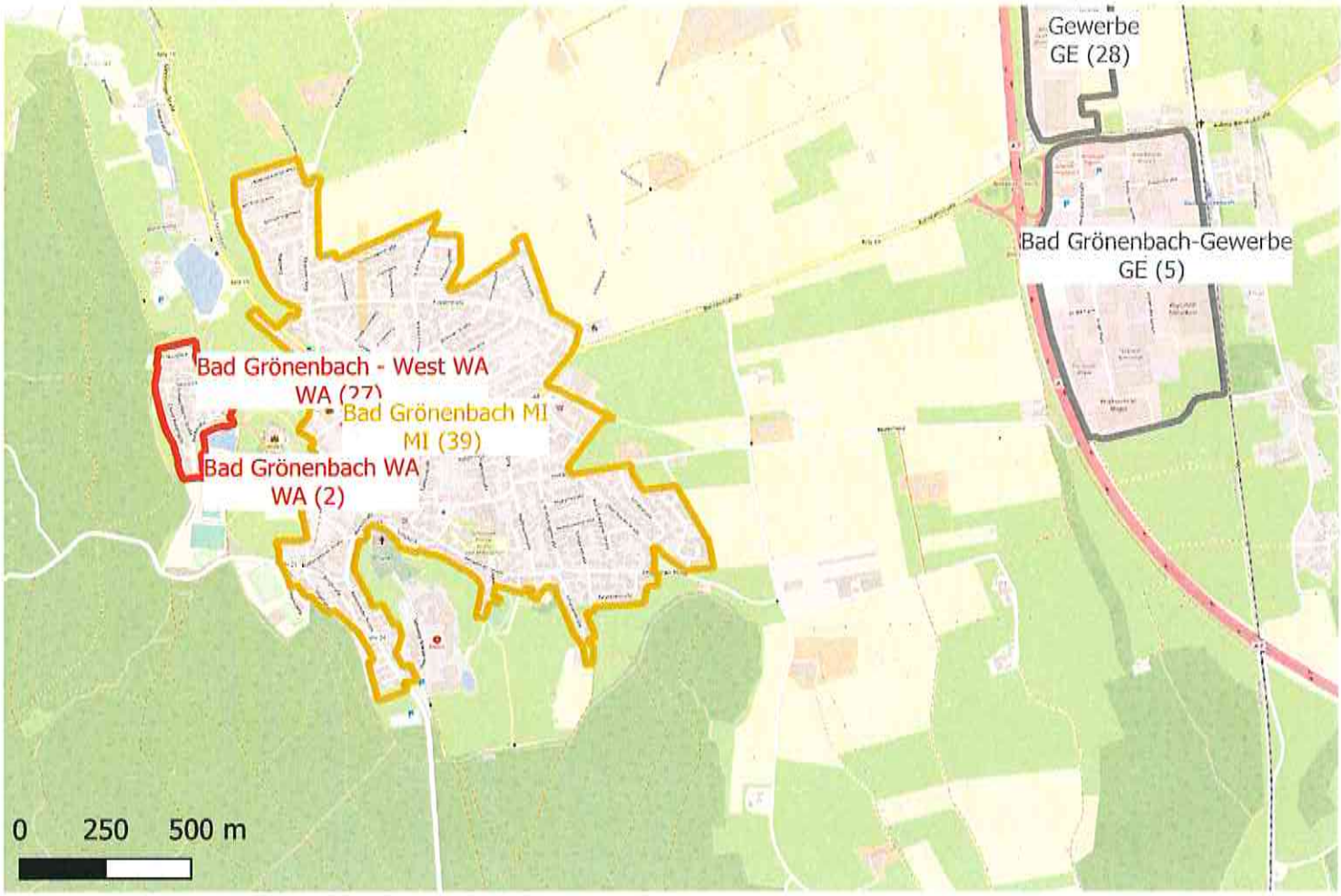


| Gemeinde | Ortsteil | Bodenrichtwertzonenname | Zonen-nummer | Boden-richtwert | Stichtag | Nutzungsart |
|---|---|---|---|---|---|---|
| Bad Grönenbach | Bad Grönenbach | Bad Grönenbach-Gewerbe | 5 | 80 | 01.01.2022 | GE |
| Bad Grönenbach | Bad Grönenbach | Bad Grönenbach MI | 39 | 310 | 01.01.2022 | MI |
| Bad Grönenbach | Bad Grönenbach | Bad Grönenbach - West WA | 27 | 310 | 01.01.2022 | WA |
| Bad Grönenbach | Bad Grönenbach | Bad Grönenbach WA | 2 | 310 | 01.01.2022 | WA |
| Bad Grönenbach | Bad Grönenbach | Bad Grönenbach A | 3 | 8 | 01.01.2022 | A |
| Bad Grönenbach | Bad Grönenbach | Bad Grönenbach GR | 4 | 3,9 | 01.01.2022 | GR |

Grundkarte: OpenStreetMap

# Gemeinde / Markt / Stadt: Bad Grönenbach
## Gebiet: Zell

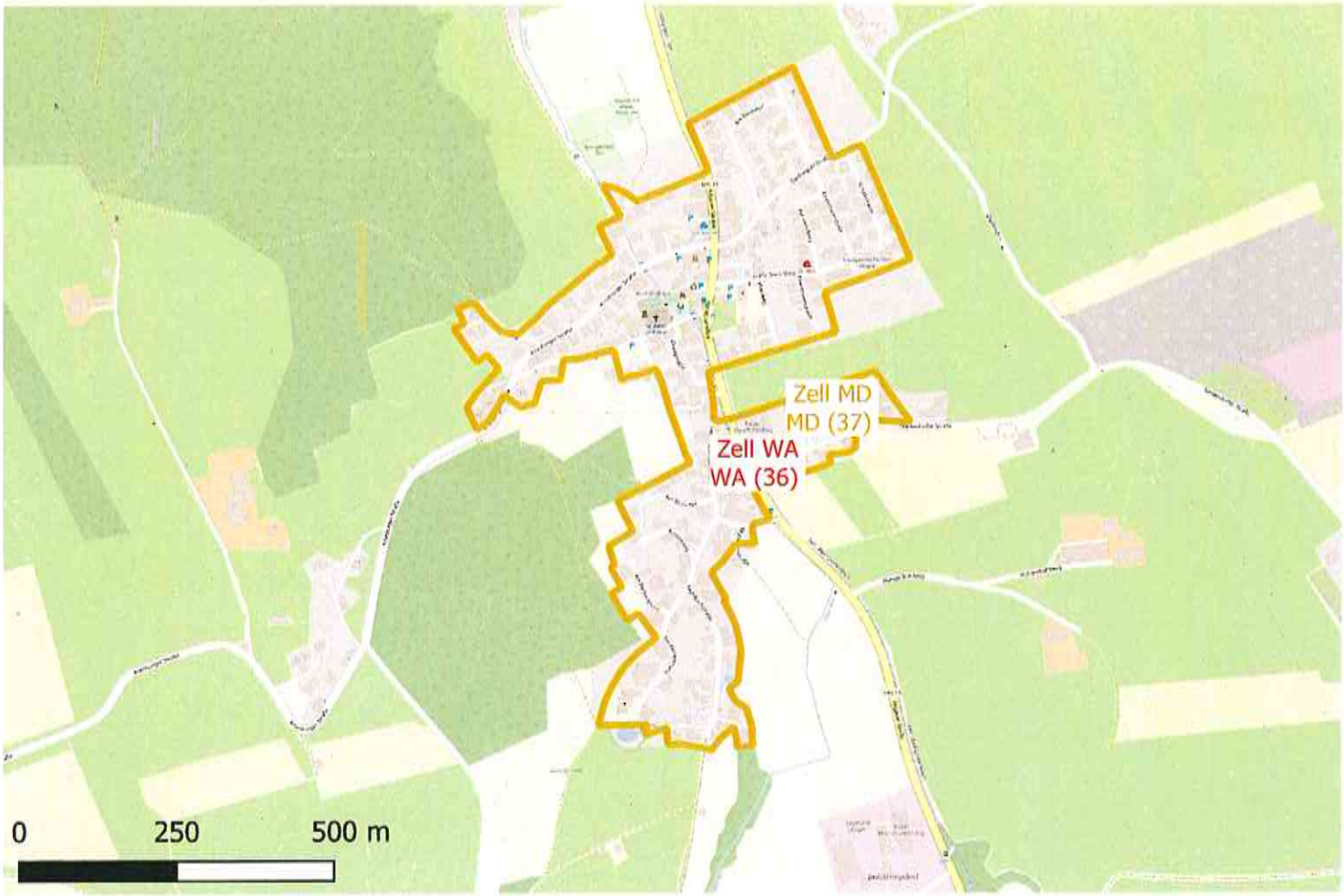


| Gemeinde | Ortsteil | Bodenrichtwertzonenname | Zonen-nummer | Boden-richtwert | Stichtag | Nutzungsart |
|---|---|---|---|---|---|---|
| Bad Grönenbach | Zell | Zell WA | 36 | 200 | 01.01.2022 | WA |
| Bad Grönenbach | Zell | Zell MD | 37 | 150 | 01.01.2022 | MD |
| Bad Grönenbach | Bad Grönenbach | Bad Grönenbach A | 3 | 8 | 01.01.2022 | A |
| Bad Grönenbach | Bad Grönenbach | Bad Grönenbach GR | 4 | 3,9 | 01.01.2022 | GR |

Grundkarte: OpenStreetMap

# Gemeinde / Markt / Stadt: Bad Grönenbach
# Gebiet: Herbisried, Ziegelberg

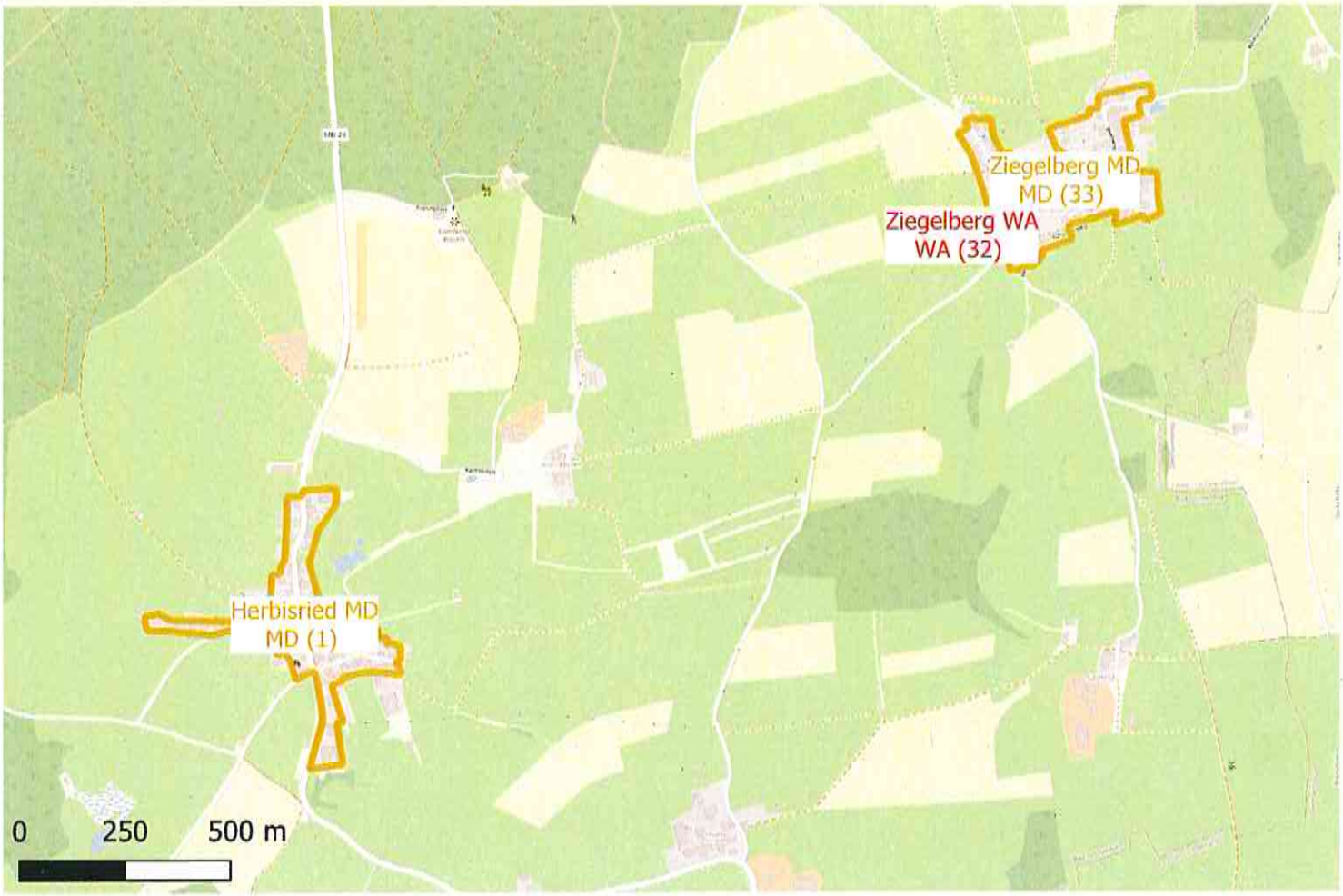


| Gemeinde | Ortsteil | Bodenrichtwertzonenname | Zonen-nummer | Boden-richtwert | Stichtag | Nutzungsart |
|---|---|---|---|---|---|---|
| Bad Grönenbach | Herbisried | Herbisried MD | 1 | 100 | 01.01.2022 | MD |
| Bad Grönenbach | Ziegelberg | Ziegelberg WA | 32 | 125 | 01.01.2022 | WA |
| Bad Grönenbach | Ziegelberg | Ziegelberg MD | 33 | 100 | 01.01.2022 | MD |
| Bad Grönenbach | Bad Grönenbach | Bad Grönenbach A | 3 | 8 | 01.01.2022 | A |
| Bad Grönenbach | Bad Grönenbach | Bad Grönenbach GR | 4 | 3,9 | 01.01.2022 | GR |

Grundkarte: OpenStreetMap

# Gemeinde / Markt / Stadt: Bad Grönenbach
# Gebiet: Ittelsburg

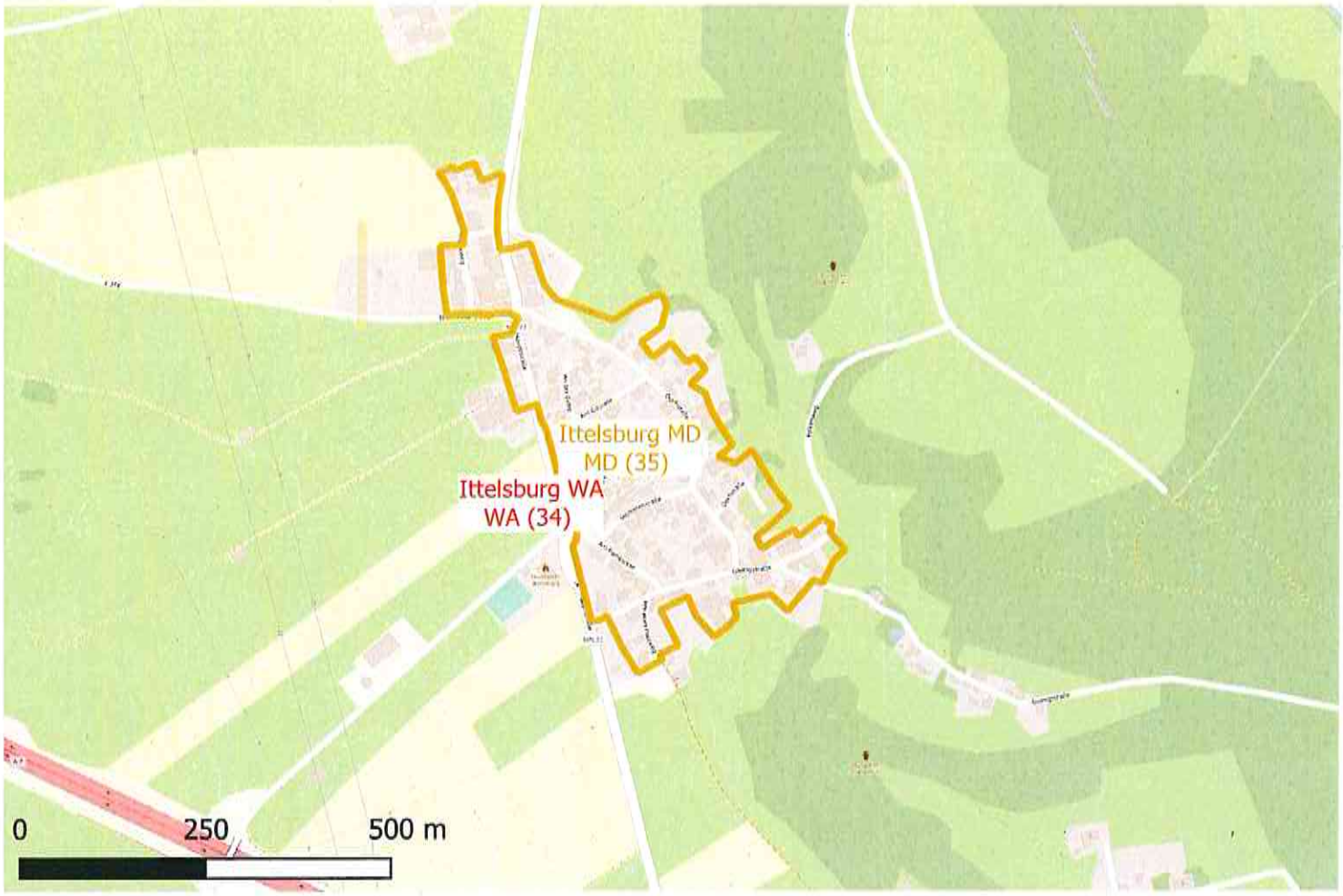


| Gemeinde | Ortsteil | Bodenrichtwertzonenname | Zonen-nummer | Boden-richtwert | Stichtag | Nutzungsart |
|---|---|---|---|---|---|---|
| Bad Grönenbach | Ittelsburg | Ittelsburg WA | 34 | 135 | 01.01.2022 | WA |
| Bad Grönenbach | Ittelsburg | Ittelsburg MD | 35 | 120 | 01.01.2022 | MD |
| Bad Grönenbach | Bad Grönenbach | Bad Grönenbach A | 3 | 8 | 01.01.2022 | A |
| Bad Grönenbach | Bad Grönenbach | Bad Grönenbach GR | 4 | 3,9 | 01.01.2022 | GR |

Grundkarte: OpenStreetMap