







Zeichenerklärung

-  **Bebauungsplan "Darast und Umgebung", Markt Bad Grönenbach (15.06.1989)**
-  **Bebauungsplan mit Bezeichnung und Datum der Rechtsverbindlichkeit**
-  **Ortsabrundungs-/Außenbereichssatzung mit Bezeichnung und Datum der Rechtsverbindlichkeit**
-  **geplante gewerbliche Baufläche**
-  **geplante gemischte Baufläche**
-  **geplante Wohnbaufläche**
-  **geplante Sonderbaufläche**
-  **geplante Fläche für Abgrabungen**
-  **gemischte Baufläche - Potenzialflächen FNP (bereits im rechtswirksamen FNP enthalten)**
-  **Wohnbaufläche - Potenzialflächen FNP (bereits im rechtswirksamen FNP enthalten)**
-  **Rücknahme gemischte Baufläche**
-  **Rücknahme Wohnbaufläche**
-  **Rücknahme Sonderbaufläche**

A	INDEX	ÄNDERUNG ALTERATION	BEARBEITER PRINCIPAL	GEZEICHNET DRAWN BY	GEPRÜFT CHECKED BY	DATUM DATE
AUFTRAGGEBER: ORDERED BY:		Markt Bad Grönenbach 				
PROJEKT TITEL: PROJECT TITLE:		Flächennutzungsplan mit integriertem Landschaftsplan				
PLANBEZEICHNUNG: DRAWING TITLE:		Bebauungspläne und Neuausweisungen				
PROJEKT NR.: PROJECT NO.:	10088 05	MASSTAB: SCALE:	1:10.000			
		BEARBEITER: PRINCIPAL:	KAI		DATUM DATE:	23.10.2018
		GEZEICHNET: DRAWN BY:	HL			23.10.2018
		GEPRÜFT: CHECKED BY:				23.10.2018
		ZEICHNUNG NR.:	B1		DRAWING NO.:	B1
<small>Burgauer Str. 30 · 86381 Krumbach · Tel.: 0 82 82 / 9 94 - 0 Fax: 0 82 82 / 9 94 - 110 · KC@klingconsult.de · www.klingconsult.de</small>						