










**Zeichenerklärung**

-  Bebauungsplan "Darast und Umgebung", Markt Bad Grönenbach (15.06.1989)
-  Bebauungsplan mit Bezeichnung und Datum der Rechtsverbindlichkeit
-  Ortsabrundungs-/Außenbereichssatzung mit Bezeichnung und Datum der Rechtsverbindlichkeit
-  geplante gewerbliche Baufläche
-  geplante gemischte Baufläche
-  geplante Wohnbaufläche
-  geplante Sonderbaufläche
-  geplante Fläche für Abgrabungen
-  gemischte Baufläche - Potenzialflächen FNP (bereits im rechtswirksamen FNP enthalten)
-  Wohnbaufläche - Potenzialflächen FNP (bereits im rechtswirksamen FNP enthalten)
-  Rücknahme gemischte Baufläche
-  Rücknahme Wohnbaufläche
-  Rücknahme Sonderbaufläche

A					
INDEX	ÄNDERUNG ALTERNATION	BEARBEITER PRINCIPAL	GEZEICHNET DRAWN BY	GEPRÜFT CHECKED BY	DATUM DATE
AUFTRAGGEBER: ORDERED BY:		Markt Bad Grönenbach 			
PROJEKT TITEL: PROJECT TITLE:		Flächennutzungsplan mit integriertem Landschaftsplan			
PLANBEZEICHNUNG: DRAWING TITLE:		Bebauungspläne und Neuausweisungen			
PROJEKT NR.:	10088 05	MASSTAB:	1:10.000		
PROJECT NO.:		SCALE:			
 <b>KLING CONSULT</b> PLANUNGS- UND INGENIEUR- GESELLSCHAFT FÜR BAUWESEN MBH BAUGRUNDINSTITUT NACH DIN 1054 <small>Burgauer Str. 30 · 86381 Krumbach · Tel.: 0 82 82 / 9 94 - 0          Fax: 0 82 82 / 9 94 - 110 · KC@klingconsult.de · www.klingconsult.de</small>		BEARBEITER: PRINCIPAL:	KAI	DATUM DATE:	
		GEZEICHNET: DRAWN BY:	HL		23.10.2018
		GEPRÜFT: CHECKED BY:			23.10.2018
		ZEICHNUNG NR.:	B4	DRAWING NO.:	

